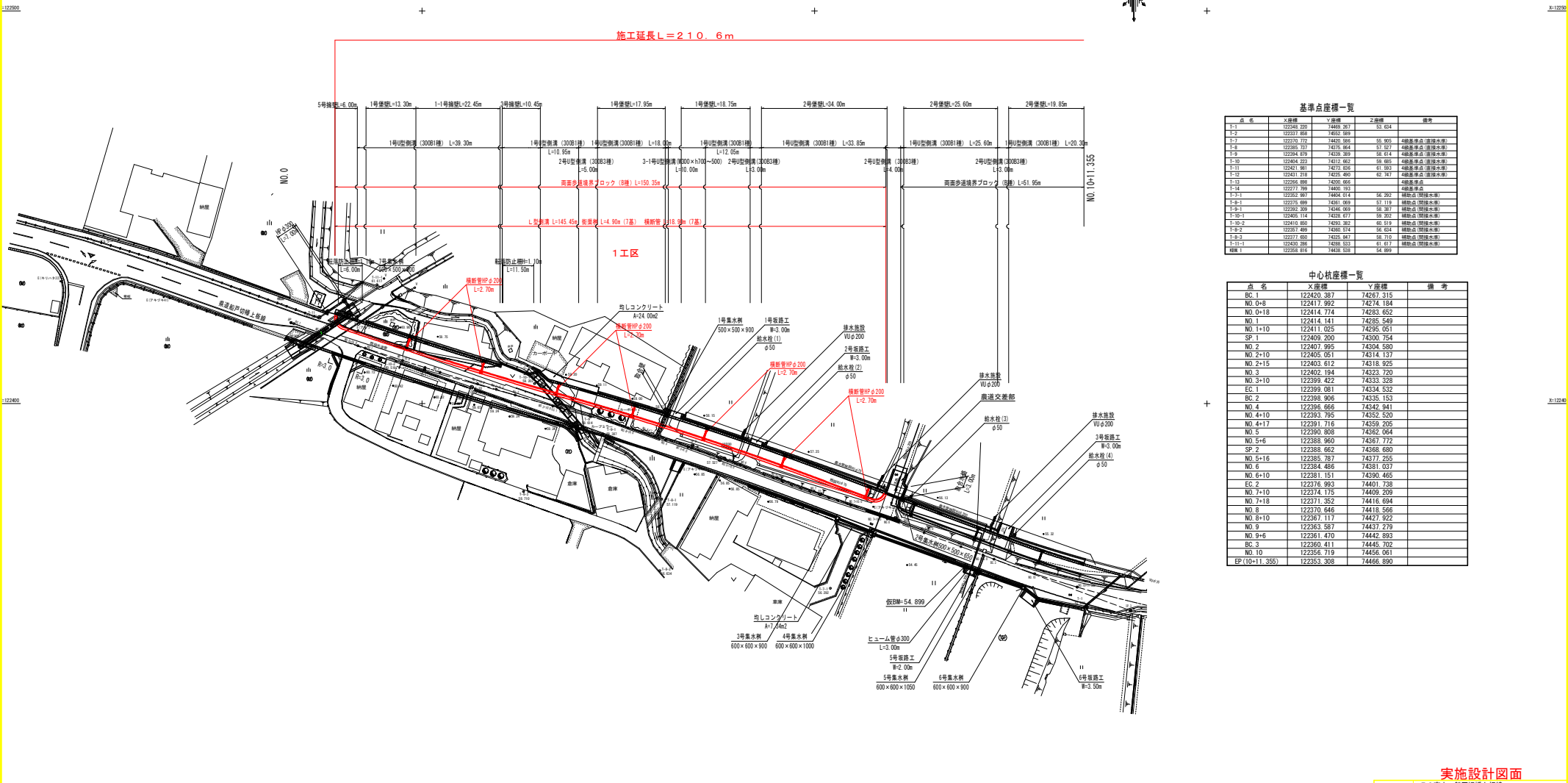


計画平面図

SC=1:500



施工延長 L = 210.6 m

基準点座標一覧

点名	X座標	Y座標	備考
T-1	122348.200	74469.261	52.534
T-2	122337.888	74527.989	
T-3	122376.323	74426.859	55.405 4階基準点(直線水準)
T-4	122365.237	74376.864	57.527 4階基準点(直線水準)
T-5	122334.839	74320.389	58.614 4階基準点(直線水準)
T-6	122364.253	74317.453	59.695 4階基準点(直線水準)
T-7	122421.981	74233.635	61.993 4階基準点(直線水準)
T-8	122411.213	74229.451	62.987 4階基準点(直線水準)
T-9	122364.888	74200.666	4階基準点
T-10	122277.769	74400.193	4階基準点
T-11	122297.267	74358.014	56.392 4階基準点(間接水準)
T-12	122275.899	74361.939	57.119 4階基準点(間接水準)
T-13	122292.269	74348.931	58.287 4階基準点(間接水準)
T-14	122405.114	74328.071	59.302 4階基準点(間接水準)
T-15	122418.887	74281.382	60.619 4階基準点(間接水準)
T-16	122357.489	74350.974	56.034 4階基準点(間接水準)
T-17	122277.890	74220.817	58.710 4階基準点(間接水準)
T-18	122400.268	74268.021	61.017 4階基準点(間接水準)
MM1	122298.818	74438.038	54.899 4階基準点(間接水準)

中心杭座標一覧

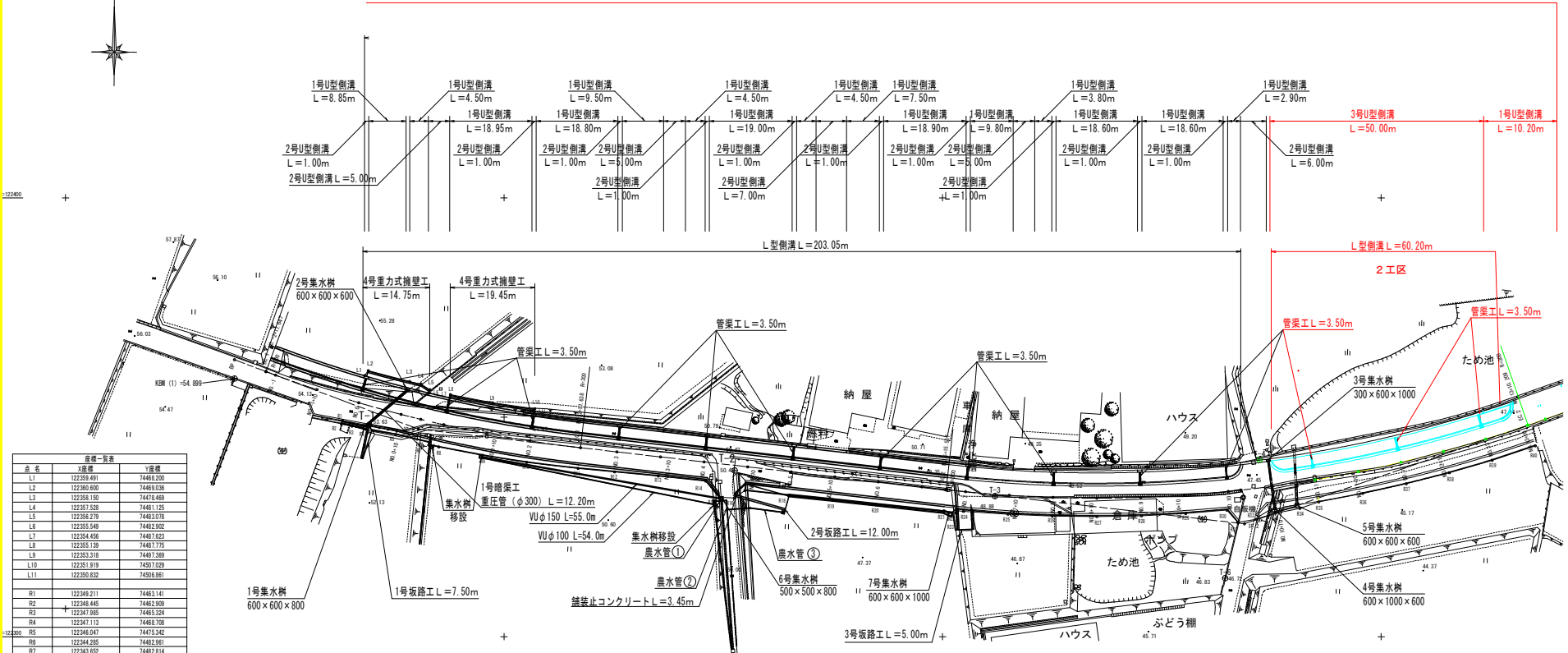
点名	X座標	Y座標	備考
BC	122420.387	74267.215	
NO.0+8	122417.992	74274.184	
NO.0+18	122414.774	74283.652	
NO.1	122414.141	74285.549	
NO.1+10	122411.025	74295.051	
SP.1	122409.200	74300.754	
NO.2	122407.995	74304.580	
NO.2+10	122405.051	74314.137	
NO.2+15	122403.612	74318.925	
NO.3	122402.194	74323.720	
NO.3+10	122399.422	74333.328	
EC.1	122399.081	74334.532	
BC.2	122398.906	74335.153	
NO.4	122396.666	74342.941	
NO.4+10	122393.795	74352.520	
NO.4+17	122391.716	74359.205	
NO.5	122390.808	74362.664	
NO.5+6	122388.960	74367.772	
SP.2	122388.662	74368.680	
NO.5+16	122385.787	74377.255	
NO.6	122384.668	74381.637	
NO.6+10	122381.151	74390.465	
EC.2	122376.993	74401.738	
NO.7+10	122374.775	74409.209	
NO.7+18	122371.352	74418.604	
NO.8	122370.646	74418.566	
NO.8+10	122367.117	74427.922	
NO.9	122363.587	74437.779	
NO.9+6	122361.470	74442.983	
BC.3	122360.411	74445.702	
NO.10	122356.719	74456.061	
EP.1(0+11.355)	122353.308	74466.890	

IP	IP間方向角	IA	R	曲線半径	SL	CL	IP間距離	X座標	Y座標
	109-24-25						36.000	122420.628	74266.630
1	105-45-59	3-38-25	1110.000	35.274	0.540	70.525	71.000	122408.666	74300.585
2	110-39-57	4-33-58	820.000	35.081	0.750	70.119	119.261	122388.314	74268.814
3	96-32-07	14-07-51	300.000	37.183	2.295	73.988	189.574	122347.288	74480.492
								122325.712	74668.834

実施設計図面

工事名	R2吉士 船戸切橋上板橋		
路線名等	阿波・市場切橋 道路工事(2)		
工事箇所	(一) 船戸切橋上板橋		
図面所	阿波市市場町切橋(第2分割)		
図面名	計画平面図		
縮尺	1:500	図面番号	1 / 14
会社名			
事業者名	徳島県東部県土整備局<吉野川>		

平面図 縮尺 1:500



座標一覧表

点名	X座標	Y座標
L1	122350.491	74463.200
L2	122350.600	74463.100
L3	122351.150	74471.469
L4	122357.539	74481.125
L5	122356.779	74463.070
L6	122355.549	74482.922
L7	122354.456	74481.623
L8	122355.139	74487.775
L9	122355.216	74491.569
L10	122351.919	74507.029
L11	122350.832	74508.881
R1	122349.211	74463.141
R2	122349.445	74462.909
R3	122347.985	74463.324
R4	122347.113	74463.708
R5	122346.047	74471.542
R6	122344.285	74482.991
R7	122343.652	74482.814
R8	122343.232	74483.119
R9	122341.329	74483.119
R10	122339.713	74505.148
R11	122338.338	74518.892
R12	122337.534	74525.220
R13	122336.566	74525.178
R14	122335.459	74545.989
R15	122331.723	74549.064
R16	122329.588	74552.521
R17	122333.275	74554.929
R18	122332.187	74564.889
R19	122331.188	74574.821
R20	122328.189	74584.762
R21	122328.490	74600.213
R22	122328.173	74603.108
R23	122328.720	74603.189
R24	122328.544	74603.789
R25	122327.917	74614.909
R26	122327.469	74625.041
R27	122327.358	74625.181
R28	122327.535	74645.319
R29	122326.051	74655.445
R30	122328.830	74664.823
R31	122328.022	74667.244
R32	122326.741	74671.528
R33	122328.109	74675.888
R34	122329.219	74681.488
R35	122329.727	74683.793
R36	122332.638	74693.761
R37	122334.832	74705.710
R38	122337.356	74715.559
R39	122340.296	74725.519
R40	122343.407	74735.162
R41	122344.020	74736.666
R42	122344.350	74736.551
R43	122345.191	74732.969
R44	122346.997	74744.257
R45	122350.054	74753.880

座標一覧表

点名	X座標	Y座標
T-1	122348.220	74489.287
T-2	122337.258	74522.539
T-3	122332.038	74611.930
T-4	122340.921	74672.282
T-5	122363.631	74751.674
T-6	122313.218	74664.445
IP-1	122347.288	74480.493
IP-2	122325.712	74688.834
IP-3	122360.489	74788.783

IP	IP間方向角	IA	R	曲 TL	線 SL	差 CL	IP間距離	X座標	Y座標
BP	T10-39-59						44.831	122263.110	74438.547
IP-1	36-32-07	14-07-52	300.000	37.184	2.296	73.991	189.573	122347.398	74490.493
IP-2	70-48-53	25-43-14	300.000	68.490	7.719	134.672	105.826	122325.712	74666.834
IP-3	78-24-29	7-35-36	500.000	33.181	1.100	66.264	78.352	122360.489	74788.783
EP								122376.233	74845.537


実施設計図面

工事名	R-2 吉士 船戸切替上板橋
路線名等	阿波・市場切替 道路工事 (2)
工事箇所	阿波市市場切替 (第2分劃)
図面名	平面図
縮尺	1:500
図面番号	2 / 14
会社名	
事業者名	徳島県東部土木整備局<吉野川>

縦断図

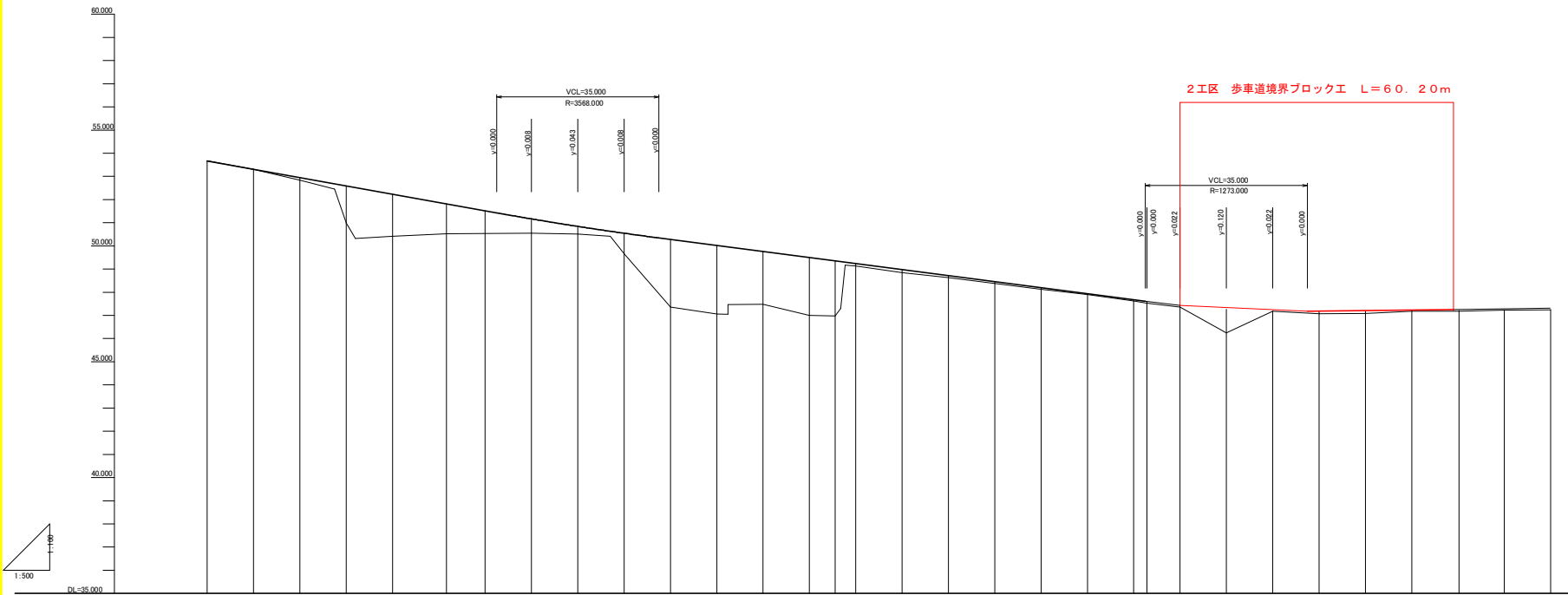
縮尺 V=1:100
H=1:500

1工区 歩車道境界ブロック工 L=150.35m



実施設計図面

工事名	R2吉士 船戸切橋上被線		
路線名等	阿波市市場切橋 道路工事(2)		
工事箇所	阿波市市場切橋 (第2分割)		
図面名	縦断図		
縮尺	V=1:100 H=1:500	図面番号	3 / 14
会社名			
事業者名	徳島県東部県土整備局<吉野川>		



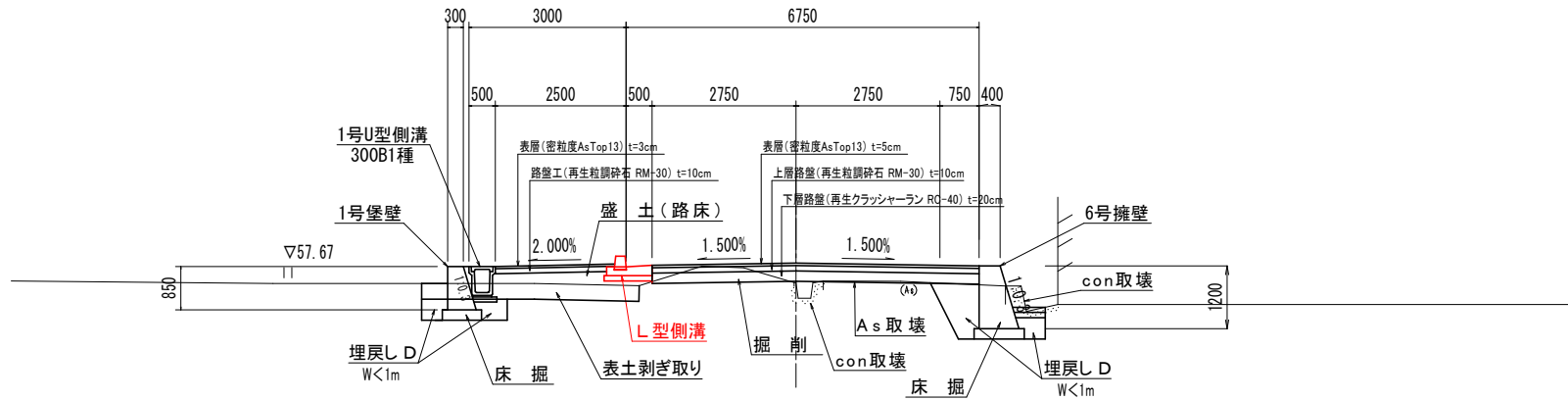
勾配		
盛土	0.00	0.006
切土	0.00	0.006
計画高	53.670	53.311
地盤高	53.670	53.303
追加距離	0.00	10.00
単距離	0.00	10.00
測点	NO.0	NO.10
曲線	IP1 A=14.0753° TL=37.18 R=300.00 CL=73.99 SL=2.30	IP2 A=78.2429° TL=50.00 R=300.00 CL=88.49 SL=7.72
片割付け		

実施設計図面

工事名	R2百土 船戸切替上板線		
路線名等	阿波・市場切替 道路工事(2)		
工事箇所	阿波市市場切替(第2分割)		
図面名	縦断面		
縮尺	図示	図面番号	4 / 14
会社名			
事業者名	徳島県東部県土整備局<吉野川>		

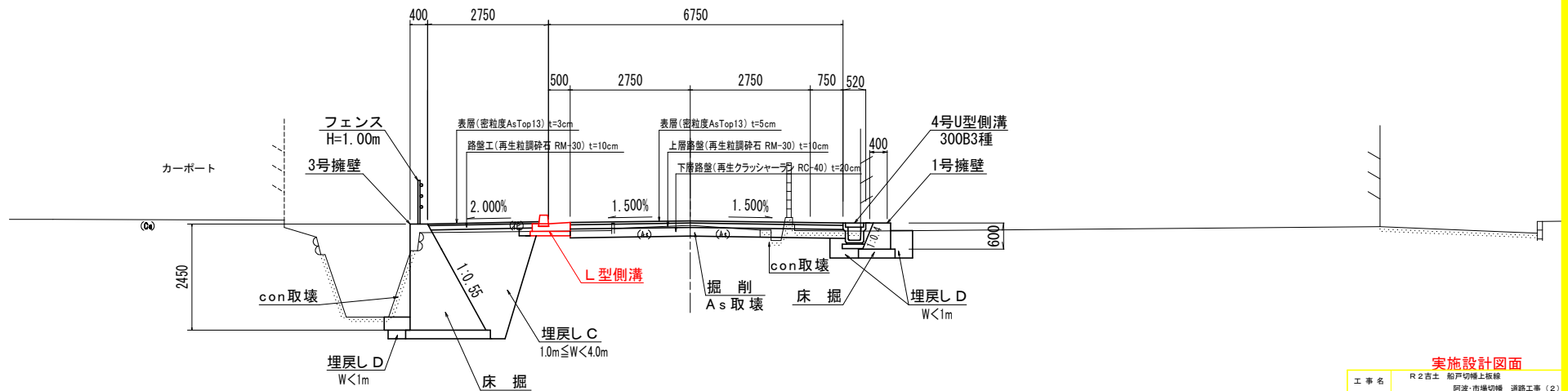
標準断面図 S=1:50

No. 6付近



DL=54.000

No. 3付近

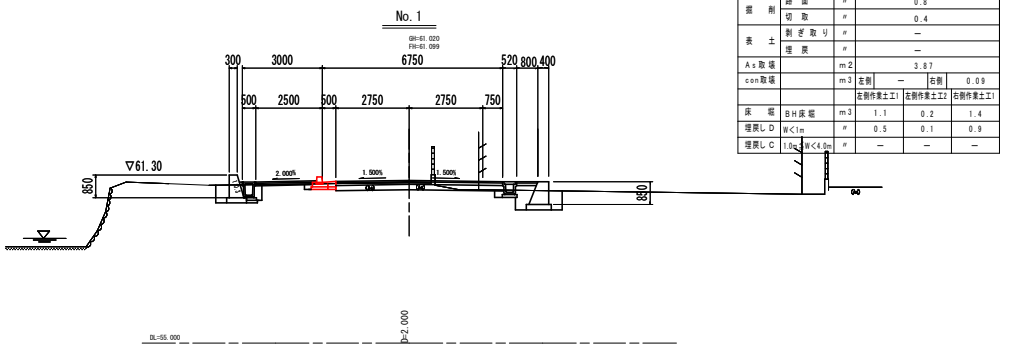
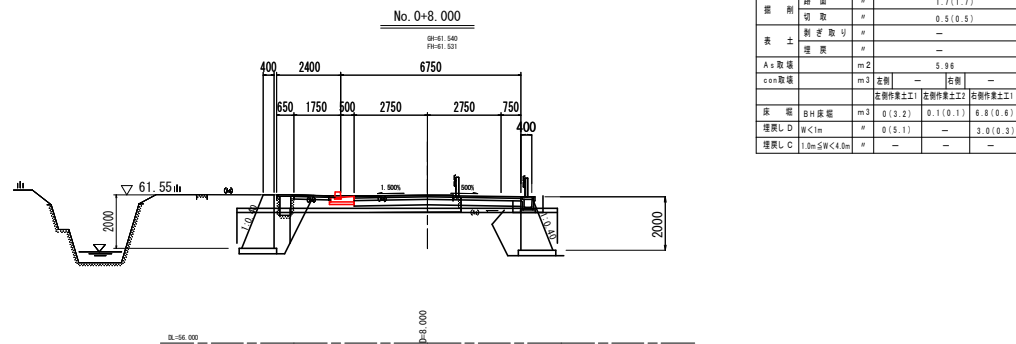
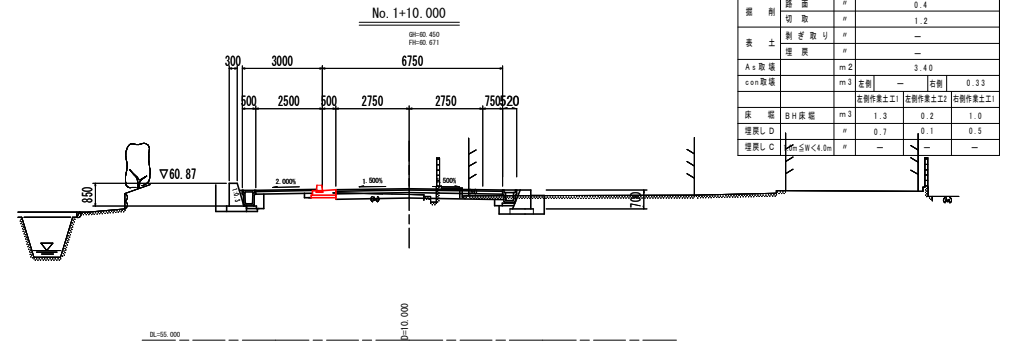
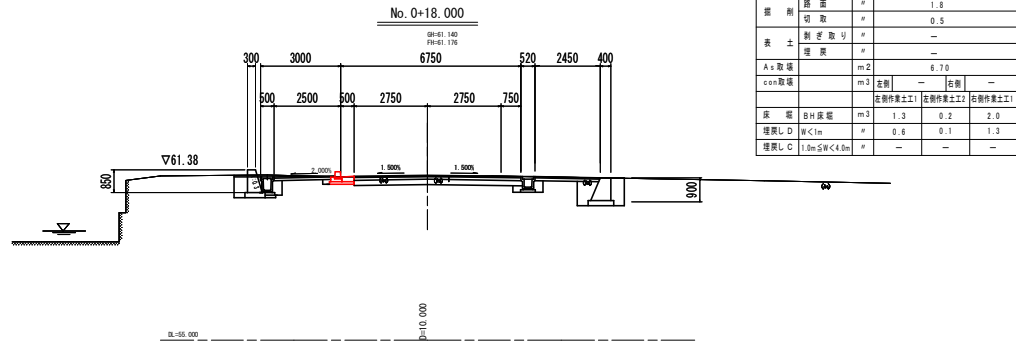


DL=55.000

実施設計図面

工 事 名	R2吉土 船戸切橋上板線 阿波・市場切橋 道路工事(2)		
路線名等	船戸切橋上板線		
工事箇所	阿波市市場町切橋(第2分割)		
図 面 名	標準断面図		
縮 尺	1:50	図面番号	5 / 14
会 社 名			
事業者名	徳島県東部農土整備局<吉野川>		

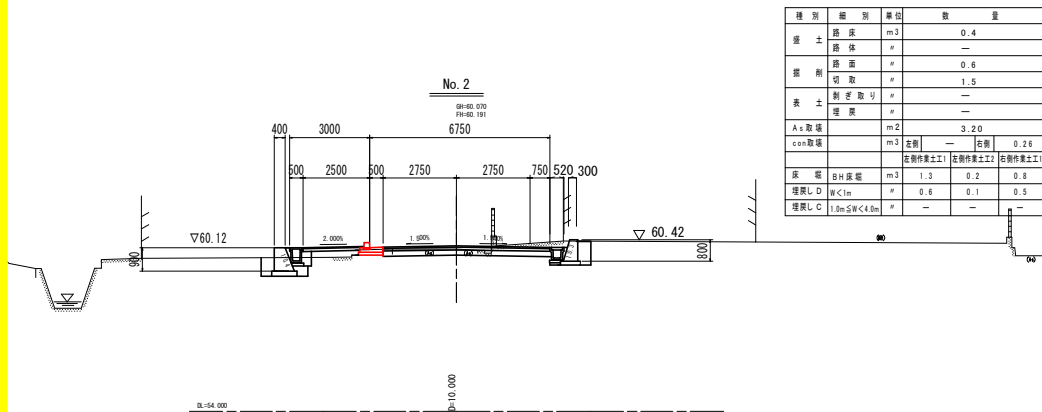
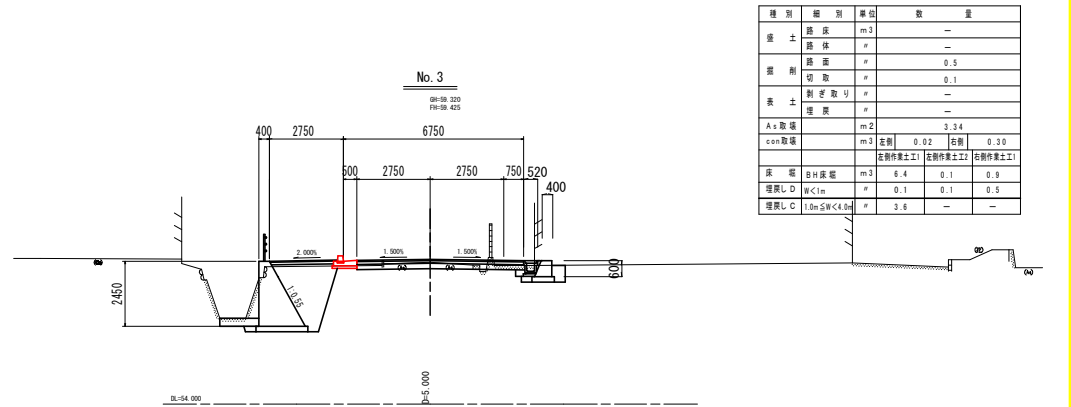
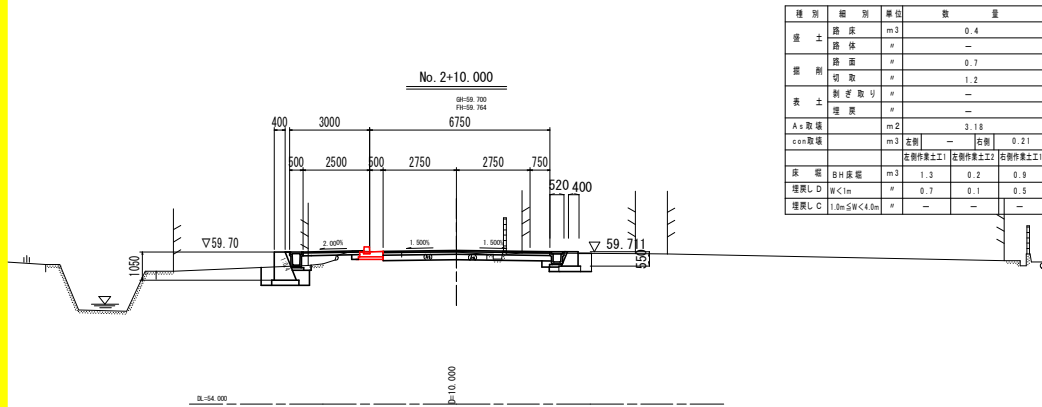
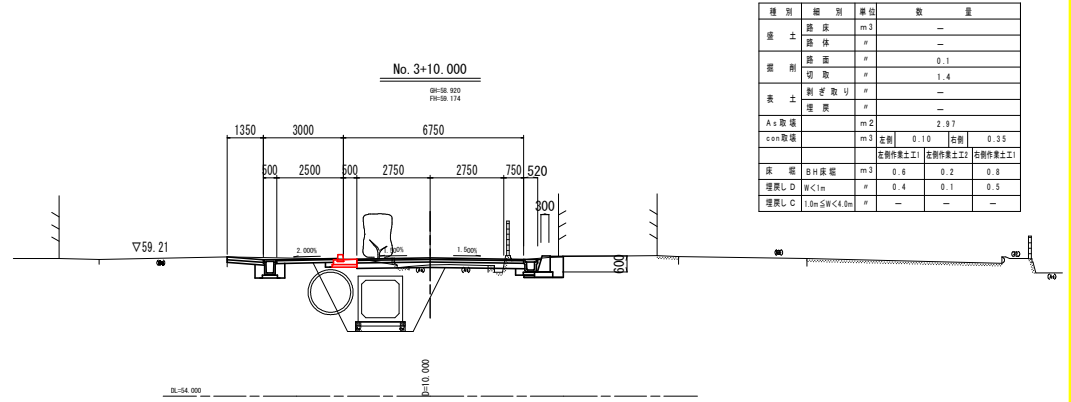
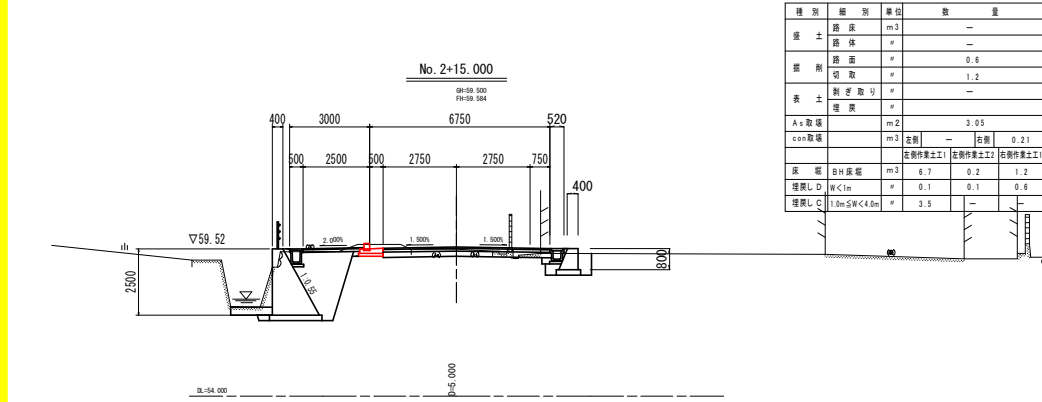
横断図 (1) 縮尺 1:100



No. 0+8.000~No. 1+10.000 実施設計図面

工事名	R2西土 船戸切橋上放線		
路線名等	阿波-市場切橋 道路工事 (2)		
工事箇所	阿波市市場町切橋 (第2分割)		
図面名	横断図 (1)		
縮尺	1:100	図面番号	6 / 14
会社名			
事業者名	徳島県東部県土整備局<吉野川>		

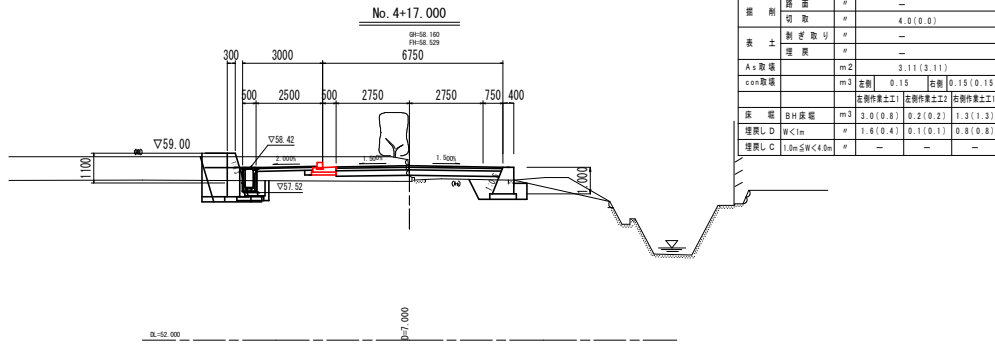
横断図 (2) 縮尺 1:100



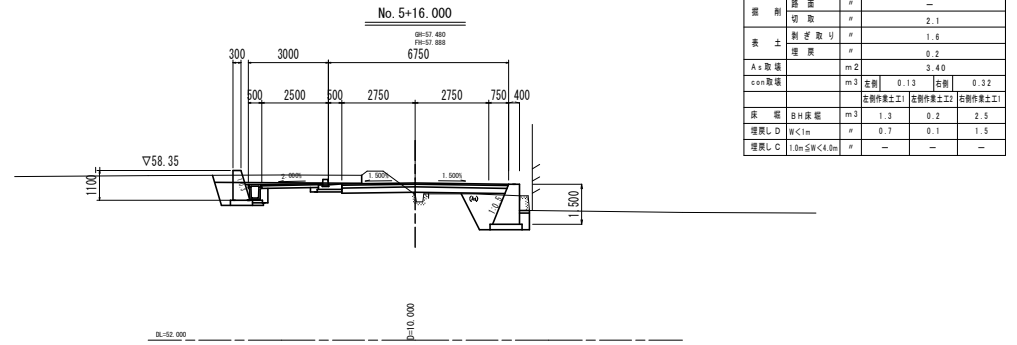
実施設計図面

工事名	R2吉土 給戸切橋上板線		
路線名等	阿波・市場切橋 道路工事 (2)		
工事箇所	阿波市市場町切橋 (第2分割)		
図面名	横断図 (2)		
縮尺	1:100	図面番号	7 / 14
会社名			
事業者名	徳島県東部県土整備局<吉野川>		

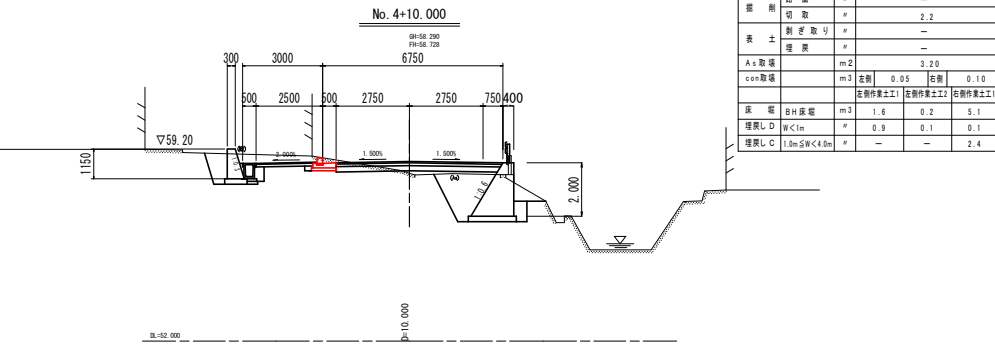
横断図 (3) 縮尺 1:100



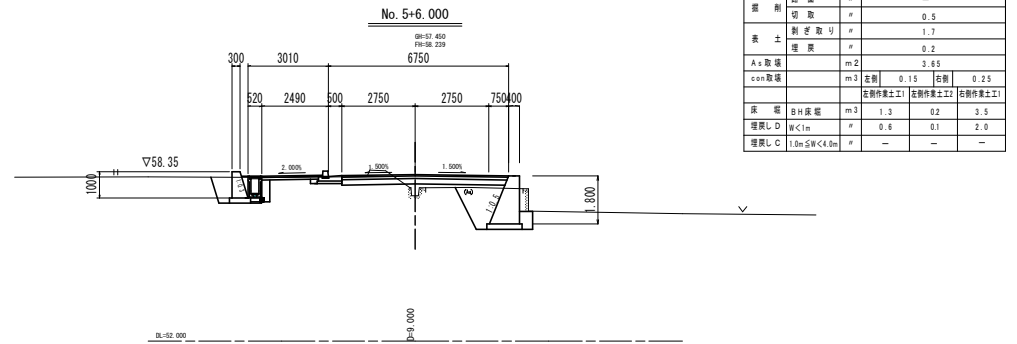
種別	細別	単位	数量
盛土	路床	m ³	0.4(1.9)
	路体	#	-
掘削	路面	#	-
	切取	#	4.0(0.0)
表土	剥ぎ取り	#	-
	埋戻	#	-
As取填		m ²	3.11(3.11)
	con取填	m ³	左割 0.15 右割 0.15(0.15)
床底	BH床底	m ³	3.0(0.8) 0.2(0.2) 1.3(1.3)
	埋戻しD	#	1.8(0.4) 0.1(0.1) 0.8(0.8)
埋戻しC	1.0m ² W<4.0m	#	-



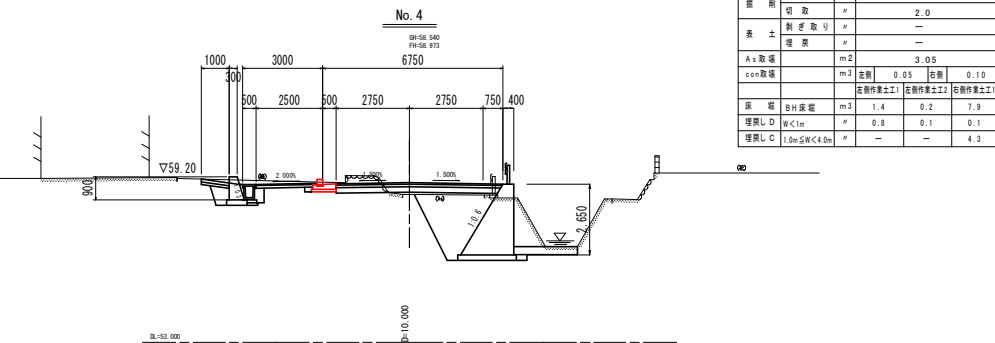
種別	細別	単位	数量
盛土	路床	m ³	0.2
	路体	#	-
掘削	路面	#	-
	切取	#	2.1
表土	剥ぎ取り	#	1.6
	埋戻	#	0.2
As取填		m ²	3.40
	con取填	m ³	左割 0.13 右割 0.32
床底	BH床底	m ³	1.3 0.2 2.5
	埋戻しD	#	0.7 0.1 1.5
埋戻しC	1.0m ² W<4.0m	#	-



種別	細別	単位	数量
盛土	路床	m ³	0.3
	路体	#	-
掘削	路面	#	2.2
	切取	#	-
表土	剥ぎ取り	#	-
	埋戻	#	-
As取填		m ²	3.20
	con取填	m ³	左割 0.05 右割 0.10
床底	BH床底	m ³	1.6 0.2 5.1
	埋戻しD	#	0.9 0.1 0.1
埋戻しC	1.0m ² W<4.0m	#	2.4



種別	細別	単位	数量
盛土	路床	m ³	0.5
	路体	#	-
掘削	路面	#	-
	切取	#	0.5
表土	剥ぎ取り	#	1.7
	埋戻	#	0.2
As取填		m ²	3.65
	con取填	m ³	左割 0.15 右割 0.25
床底	BH床底	m ³	1.3 0.2 3.5
	埋戻しD	#	0.6 0.1 2.0
埋戻しC	1.0m ² W<4.0m	#	-

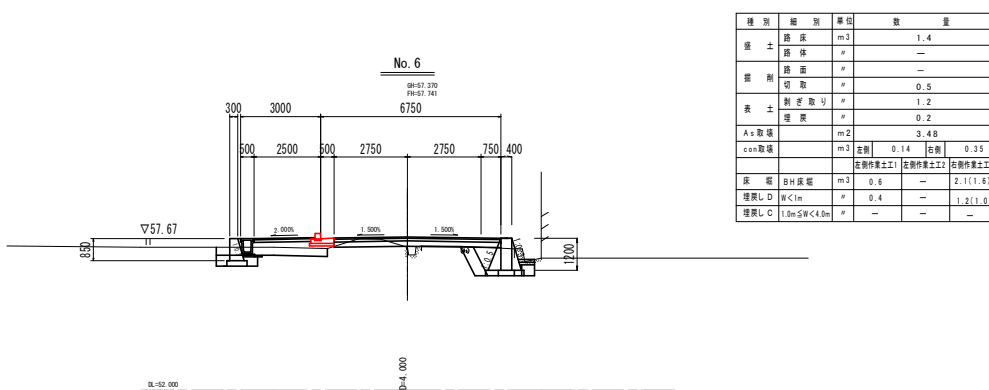
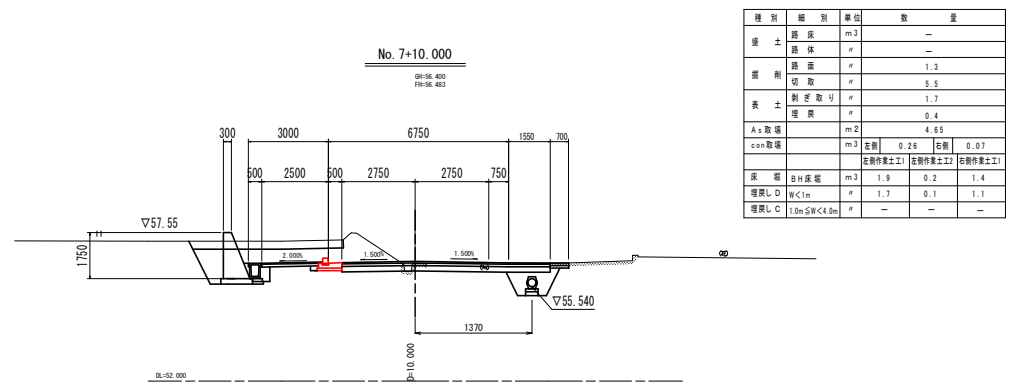
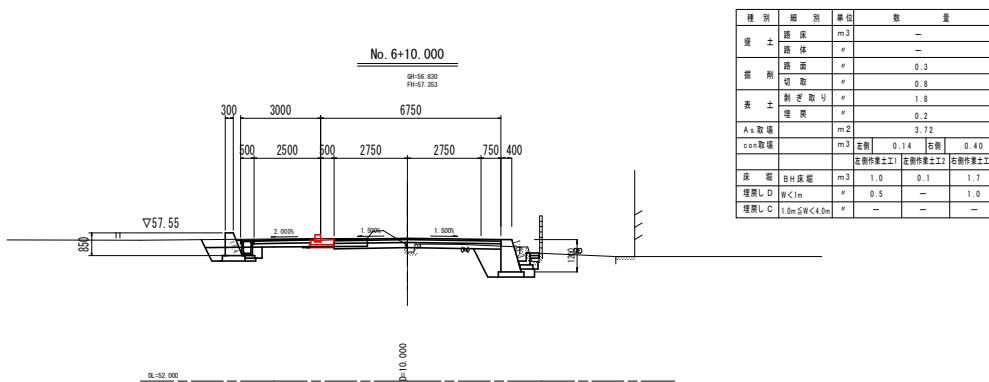
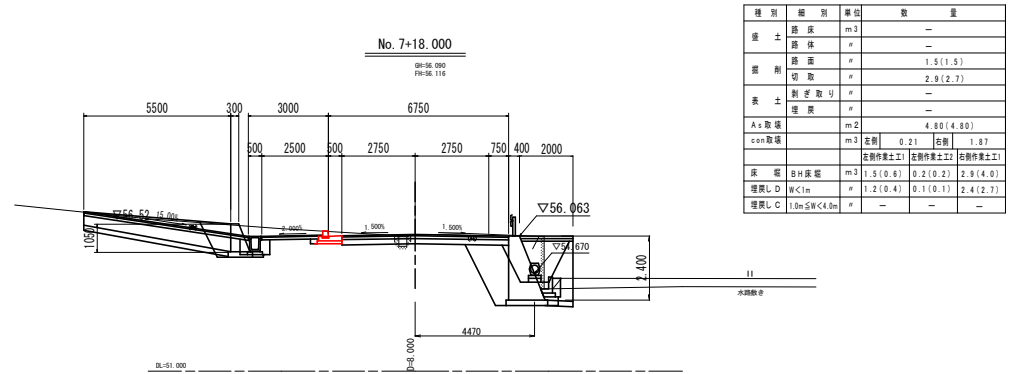
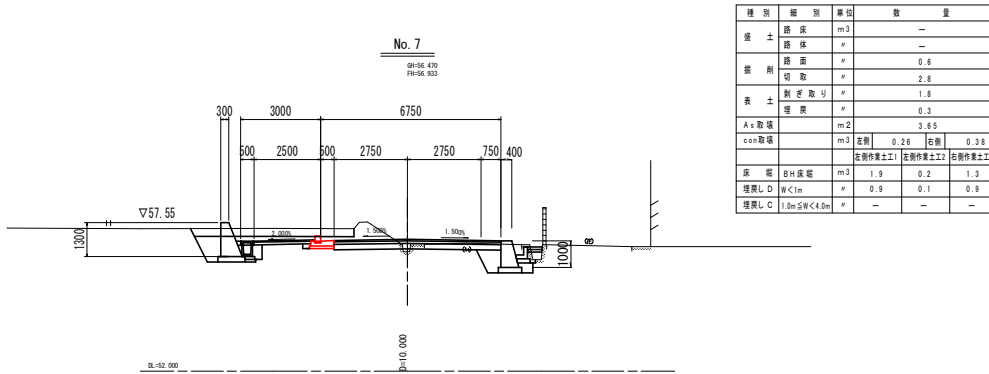


種別	細別	単位	数量
盛土	路床	m ³	0.3
	路体	#	-
掘削	路面	#	-
	切取	#	2.0
表土	剥ぎ取り	#	-
	埋戻	#	-
As取填		m ²	3.05
	con取填	m ³	左割 0.05 右割 0.10
床底	BH床底	m ³	1.4 0.2 7.9
	埋戻しD	#	0.8 0.1 0.1
埋戻しC	1.0m ² W<4.0m	#	4.3

No. 4~No. 5+16.000 実施設計図面

工事名	R 20土 給戸切柵上板柵		
路線名等	阿波・市場切柵 道路工事(2)		
工事箇所	阿波市市場切柵(第2分割)		
図面名	横断図(3)		
縮尺	1:100	図面番号	8 / 14
会社名			
事業者名	徳島県東部農土整備局<吉野川>		

横断図 (4) 縮尺 1:100



No. 6~No. 7+18.000 **実施設計図面**

工 事 名 R 2 西土 船戸切橋上板線
阿波-市場切橋 道路工事 (2)

路線名等 船戸切橋上板線

工事箇所 阿波市市場町切橋 (第2分割)

図 面 名 横断図 (4)

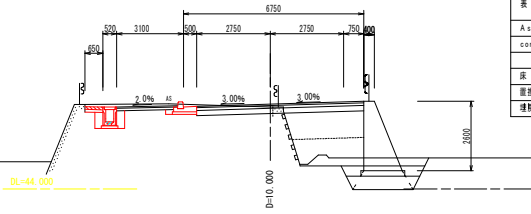
縮 尺 1:100 図面番号 9 / 14

会 社 名

事業者名 徳島県東部県土整備局<吉野川>

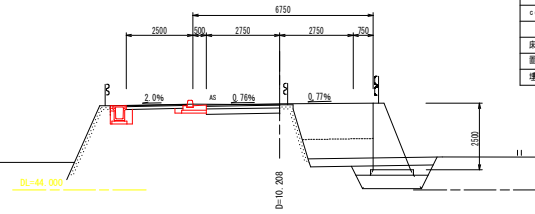
横断図 S=1:100

NO. 12
GH=47.072
FH=47.179



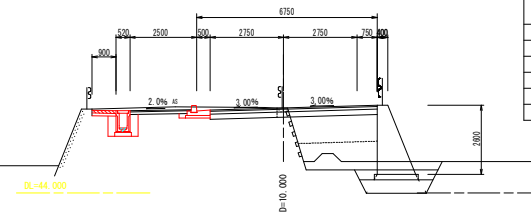
種別	細別	単位	数量			
盛土	路床	m ³	2.8			
	路体	"	2.6			
掘削	路面	"	1.4			
	切取	"	-			
表土	削ぎ取り	"	1.4			
	埋戻	"	0.3			
As取填		m ²	7.00			
	con取填	m ³	0.10			
床底	BH床底	m ³	左側擁壁	左側側溝	左側L型側溝	右側擁壁
	置換土土	"	-	0.9	0.3	2.4
	埋戻土D	W1<1m,W2<1m	"	-	-	1.2
		"	-	0.3	0.1	0.5

EC. 2
GH=47.185
FH=47.222



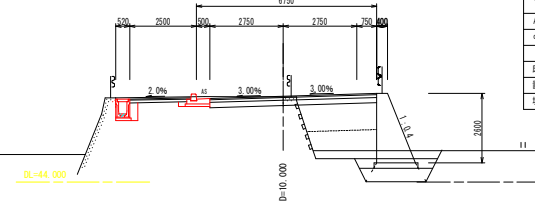
種別	細別	単位	数量			
盛土	路床	m ³	3.0			
	路体	"	2.6			
掘削	路面	"	1.1			
	切取	"	-			
表土	削ぎ取り	"	1.4			
	埋戻	"	0.3			
As取填		m ²	6.30			
	con取填	m ³	0.15			
床底	BH床底	m ³	左側擁壁	左側側溝	左側L型側溝	右側擁壁
	置換土土	"	-	0.4	0.3	2.2
	埋戻土D	W1<1m,W2<1m	"	-	-	1.2
		"	-	0.2	0.1	0.5

NO. 11+10
GH=47.180
FH=47.186



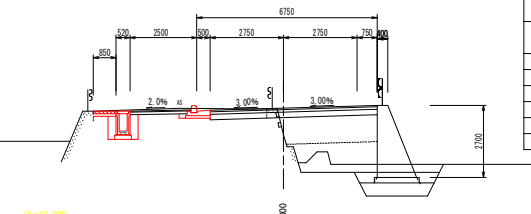
種別	細別	単位	数量			
盛土	路床	m ³	3.1			
	路体	"	2.9			
掘削	路面	"	1.7			
	切取	"	-			
表土	削ぎ取り	"	1.7			
	埋戻	"	0.3			
As取填		m ²	6.90			
	con取填	m ³	0.16			
床底	BH床底	m ³	左側擁壁	左側側溝	左側L型側溝	右側擁壁
	置換土土	"	-	0.9	0.4	2.4
	埋戻土D	W1<1m,W2<1m	"	-	-	1.2
		"	-	0.5	0.1	0.5

NO. 13
GH=47.185
FH=47.207



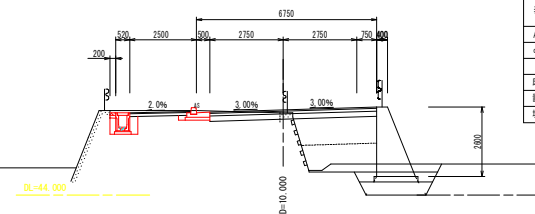
種別	細別	単位	数量			
盛土	路床	m ³	2.8			
	路体	"	2.6			
掘削	路面	"	1.3			
	切取	"	-			
表土	削ぎ取り	"	1.4			
	埋戻	"	0.3			
As取填		m ²	6.25			
	con取填	m ³	0.16			
床底	BH床底	m ³	左側擁壁	左側側溝	左側L型側溝	右側擁壁
	置換土土	"	-	0.5	0.3	2.3
	埋戻土D	W1<1m,W2<1m	"	-	-	1.2
		"	-	0.2	0.1	0.5

NO. 11
GH=46.243
FH=47.270



種別	細別	単位	数量			
盛土	路床	m ³	3.6			
	路体	"	3.3			
掘削	路面	"	1.2			
	切取	"	-			
表土	削ぎ取り	"	1.9			
	埋戻	"	0.3			
As取填		m ²	6.50			
	con取填	m ³	0.15			
床底	BH床底	m ³	左側擁壁	左側側溝	左側L型側溝	右側擁壁
	置換土土	"	-	1.1	0.3	2.4
	埋戻土D	W1<1m,W2<1m	"	-	-	1.2
		"	-	0.5	0.1	0.6

NO. 12+10
GH=47.080
FH=47.193



種別	細別	単位	数量			
盛土	路床	m ³	2.8			
	路体	"	2.6			
掘削	路面	"	1.4			
	切取	"	-			
表土	削ぎ取り	"	1.4			
	埋戻	"	0.5			
As取填		m ²	6.35			
	con取填	m ³	0.11			
床底	BH床底	m ³	左側擁壁	左側側溝	左側L型側溝	右側擁壁
	置換土土	"	-	0.7	0.3	2.3
	埋戻土D	W1<1m,W2<1m	"	-	-	1.2
		"	-	0.3	0.1	0.5

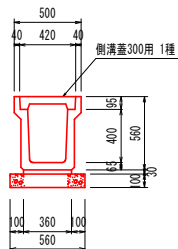
No. 11~EC. 2 実施設計図面

工事名	R2吉士 船戸切橋上板橋		
路線名等	阿波・市場切橋 道路工事(2)		
工事箇所	阿波市市場切橋(第2分割)		
図面名	横断図(5)		
縮尺	1:100	図面番号	10 / 14
会社名			
事業者名	徳島県東部県土整備局<吉野川>		

構造図

1号U形側溝 300B1種

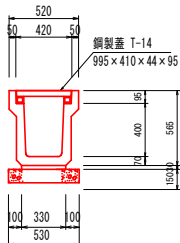
1:20



数量表				10m当り	
名称	規格寸法	単位	数量		
U形側溝	300B1種	個	5		
敷モルタル	1:3	m ³	0.108		
基礎砕石	RC-40 t=10cm	m ²	5.6		
コンクリート蓋	300 1種	枚	20		
基面整正		m ²	5.6		

2号U形側溝 300B3種

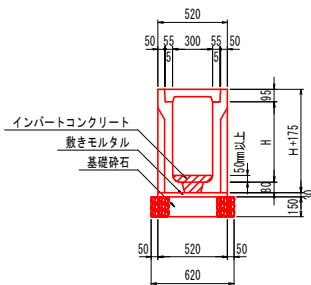
1:20



数量表				10m当り	
名称	規格寸法	単位	数量		
U形側溝	300B3種	個	5		
敷モルタル	1:3	m ³	0.099		
基礎砕石	RC-40 t=15cm	m ²	5.3		
鋼製蓋	300 T-14	枚	10		
基面整正		m ²	5.3		

3号U形側溝

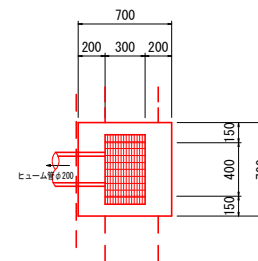
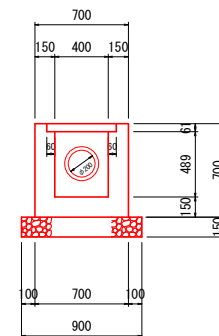
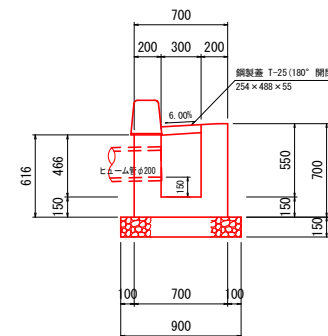
(W300×h)



数量表				10m当り	
名称	規格寸法	単位	数量		
U形側溝	300×600	個	5		
敷モルタル	1:3	m ³	0.156		
基礎砕石	RC-40 t=15cm	m ²	6.2		
側溝蓋	B300 1種	枚	19		
鋼製蓋	T-2	枚	0.5		
基面整正		m ²	6.2		

街渠柵

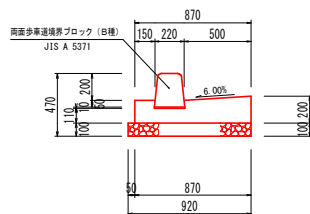
1:20



数量表				1.0ヶ所当り	
名称	規格寸法	単位	数量		
コンクリート	18N/mm ²	m ³	0.261		
型枠	小笠構造物	m ²	2.76		
基礎砕石	RC-40 t=15cm	m ²	0.8		
鋼製蓋	T-25(180° 開閉)	枚	1.0		
基面整正		m ²	0.8		

L型側溝

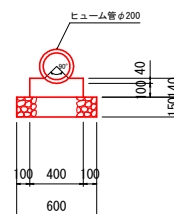
1:20



数量表				10m当り	
名称	規格寸法	単位	数量		
境界ブロック	B種	個	16.5		
敷モルタル		m ³	0.022		
コンクリート	18N/mm ²	m ³	1.42		
型枠		m ²	3.70		
基礎砕石	RC-40 t=10cm	m ²	9.20		
基面整正		m ²	9.20		

横断管

L=2.50m 1:20



数量表				1.0ヶ所当り	
名称	規格寸法	単位	数量		
ヒューム管	φ200 1種	m	2.70		
コンクリート	18N/mm ²	m ³	0.128		
型枠	小笠構造物	m ²	0.70		
基礎砕石	RC-40 t=15cm	m ²	1.5		
基面整正		m ²	1.5		

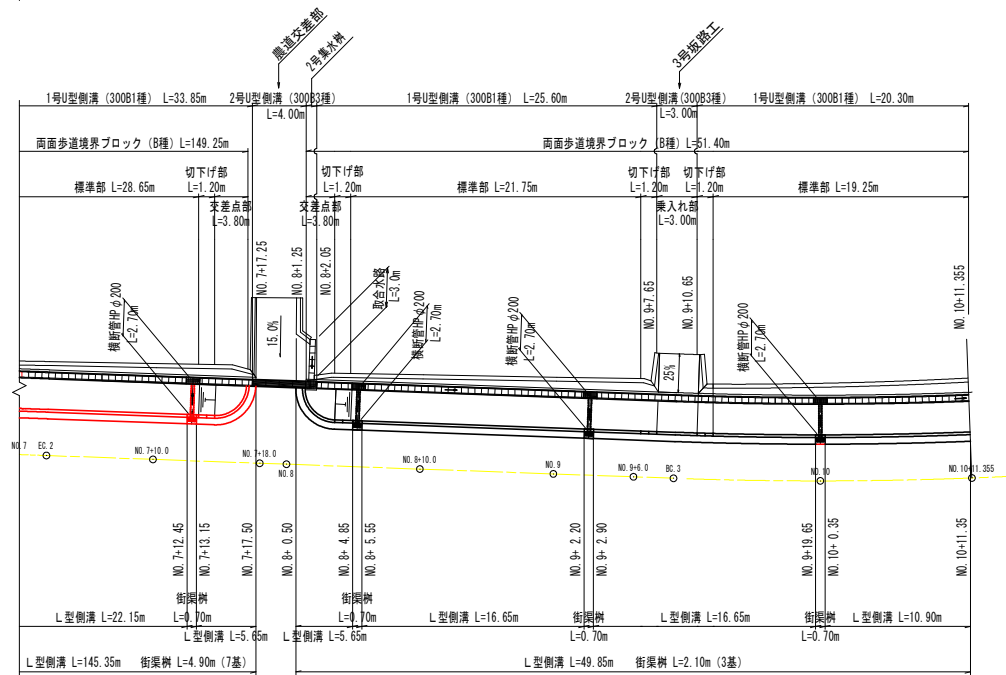
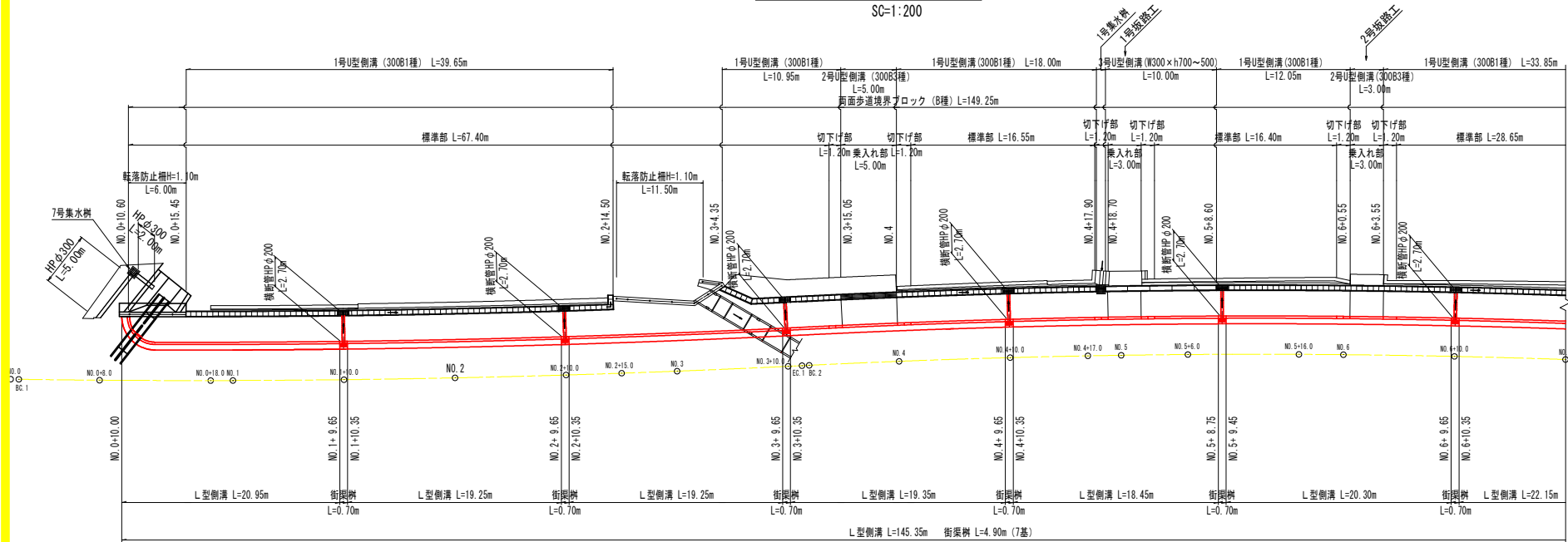
※1.0箇所当りL=2.50m

実施設計図面

工事名	R2西土 船戸切樋上板線		
路線名等	阿波・市場切樋 道路工事(2)		
工事箇所	阿波・市場切樋 (第2分割)		
図面名	構造図		
縮尺	1:20	図面番号	11 / 14
会社名			
事業者名	徳島県東部土木整備局<吉野川>		

展開図 (左側歩道) その1

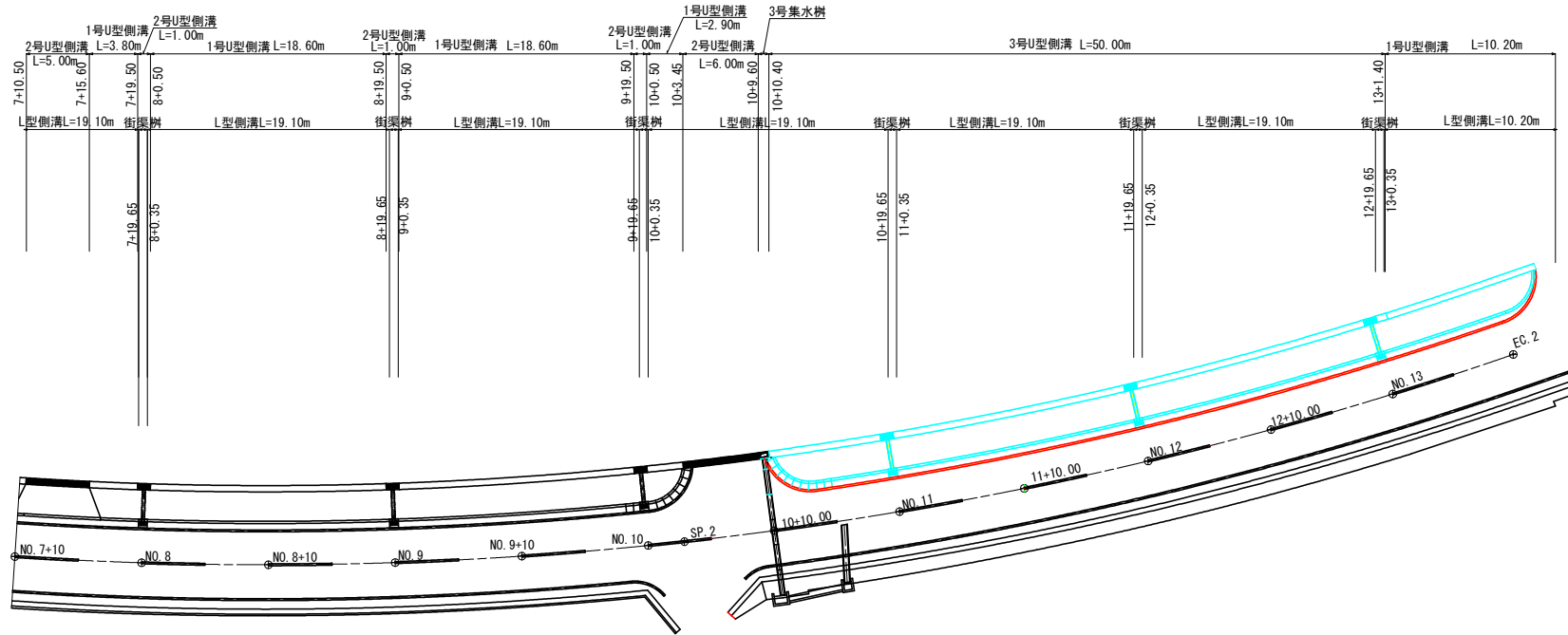
SC=1:200



実施設計図面

工 事 名	R2吉士 船戸切樋上板線		
路線名等	阿波・市場切樋 道路工事 (2)		
工事箇所	阿波市市場切樋 (第2分割)		
図 面 名	展 開 図 (左側歩道)		
縮 尺	1:200	図面番号	12 / 14
会 社 名			
専 業 者 名	徳島県東部農土整備局<吉野川>		

展開図(左側歩道)その2 $S=1:200$

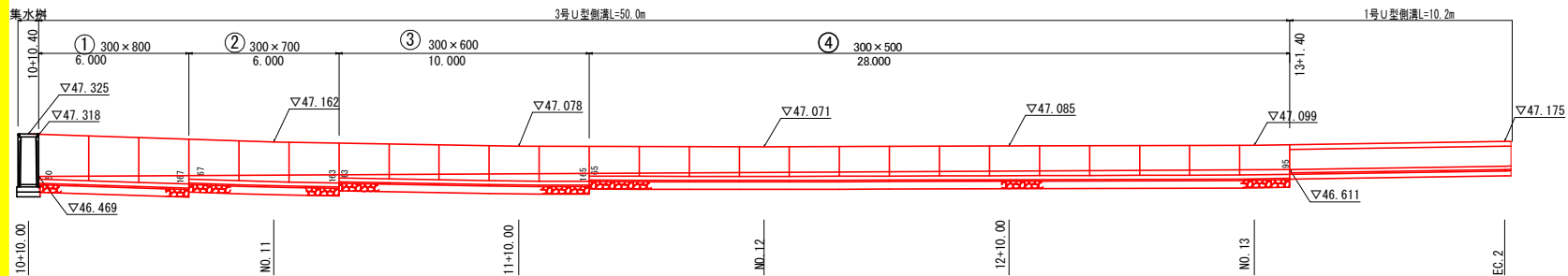
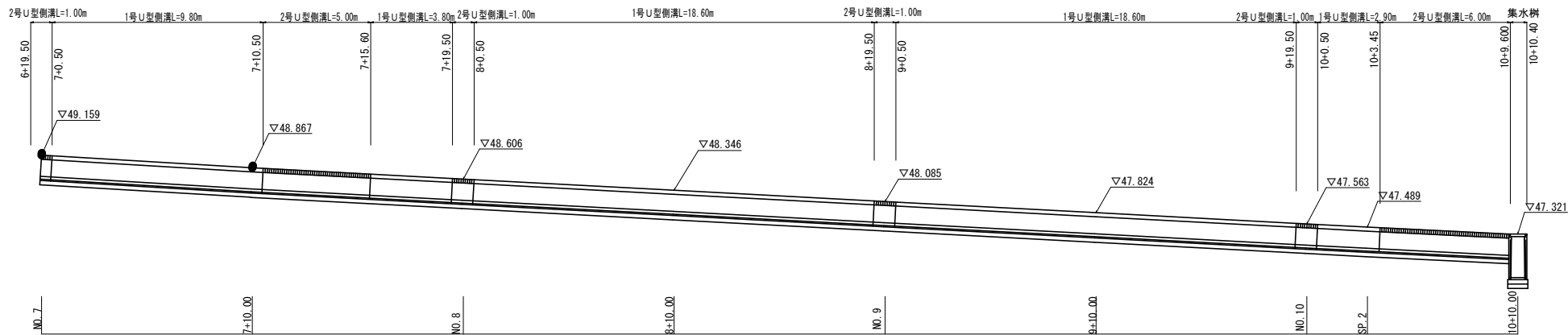


実施設計図面

工事名	R2西土 船戸切樋上段線		
路線名等	阿波-市場切樋 道路工事(2)		
工事箇所	阿波-市場切樋 (第2分割)		
図面名	平面展開図(その2)		
縮尺	1:200	図面番号	13 / 14
会社名			
事業者名	徳島県東部農土整備局<吉野川>		

側溝展開図

H=1:100
V=1:50



実施設計図面

工事名	R2西土 船戸切樋上板橋		
路線名等	阿波・市場切樋 道路工事(2)		
工事箇所	阿波市市場町切樋(第2分割)		
図面名	側溝展開図		
縮尺	図示	図面番号	14 / 14
会社名			
事業者名	徳島県東部県土整備局<吉野川>		